

El **Origen** de todos los **Caminos**

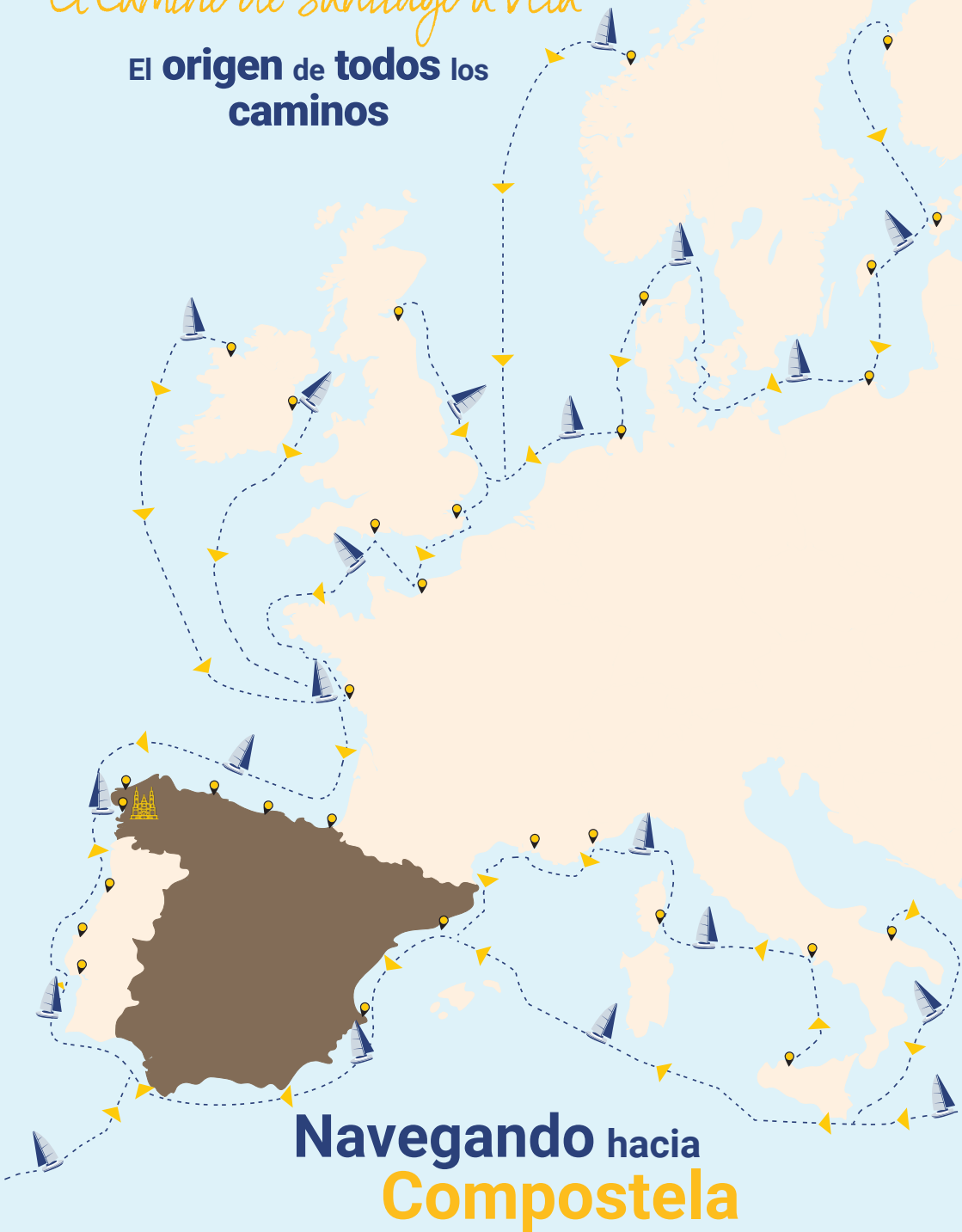
El Camino de Santiago a Vela



Navega el Camino

El Camino de Santiago a Vela

El **origen** de **todos** los
caminos



Navegando hacia
Compostela

Contenido

4	¿Qué es Navega el Camino?	
	El Origen de Todos los Caminos	6
7	¿Quién puede participar?	
	Navega el Camino	8
10	Etapas	
	Eta de la Ría de Arousa	17
20	La Ría de Arousa	
	Información de Interés	24

NAVEGA desde cualquier punto de **Europa** a **Santiago de Compostela** y consigue la **Compostela**

¿Qué es Navega el Camino?

Todo camino tiene un origen y el del Camino de Santiago está en el mar.

Al igual que a pie, en bici o a caballo, podemos hacer el Camino de Santiago a vela durante todo el año.

Cada año **NORTHMARINAS** organiza una travesía en grupo para dar a conocer este novedoso peregrinaje por mar. Es la Travesía **Navega el Camino**, un encuentro cultural y deportivo que se celebra cada verano.

Peregrinaje por Mar




Una nueva forma de hacer el Camino de Santiago



Las credenciales para los peregrinos náuticos se consiguen en cualquiera de los puertos, entidades y organizaciones pertenecientes al convenio «Sail The Way» de la asociación náutica **NORTHMARINAS**.

Los requisitos indispensables para **La Compostela** son que el peregrino deberá acreditar mediante el sellado de la credencial un mínimo de 100 millas náuticas navegadas y realizar a pie los últimos kilómetros del Camino de Santiago.



El Origen de Todos los Caminos

Las etapas finales de esta travesía discurren por el incomparable entorno de la Ría de Arousa, recorriendo el mismo trayecto que siguieron los restos del Apóstol Santiago en su viaje a Compostela.

Los restos fueron trasladados por sus discípulos, quienes “conducidos por un ángel y guiados por una estrella arribaron a las costas de Galicia y subieron por el cauce del Río Ulla hasta alcanzar Iria Flavia (actual villa de Padrón).



La navegación por este bello paraje natural recorre el único Vía Crucis marítimo-fluvial del mundo. Allí encontrarás los 18 crucesos que identifican este Camino de Santiago como la Translatio: el Origen de Todos los Caminos, disfruta de una experiencia inolvidable.



¿Quieres **vivir** esta experiencia?

Nos encontramos ante el inicio del fenómeno Xacobeo

El Camino de Santiago por mar está reconocido por la Catedral y se puede hacer de forma oficial.

Aquí comienza una experiencia única en la que los tripulantes, bajo el mando de un capitán experto, aprenden las tareas propias de la tripulación de un velero. Permitirá descubrir diferentes puertos, disfrutar de sus paisajes y costumbres así como de una gastronomía inolvidable.

¿Quién puede participar?

Esta experiencia la puede disfrutar **cualquier persona**, de cualquier edad. Solo se necesita tener **ilusión** de vivir el Camino de Santiago de una forma diferente:

1

Disponer de un **barco** propio

O de algún familiar o amigo que se inscriba en la travesía y te permita acudir como tripulante.

2

Si **no** dispones de **barco**

Puedes integrarte en algún barco de la travesía que necesite tripulación, compartiendo los gastos y esfuerzos del peregrinaje.

3

Conoces un **Club Náutico**

Intenta transmitir el espíritu aventurero del peregrino náutico y conseguir que se inscriba en la travesía.



Travesía Navega el Camino

Oficialmente la travesía comienza en el puerto de **La Rochelle** en Francia, aunque puedes incorporarte en Hondarribia o sumarte a la peregrinación en cualquier etapa antes de llegar a Camariñas. Se establece un límite de 40 embarcaciones participantes.

Algunos de los 18 puertos del norte de España que intervienen en la travesía son: Euskadi Kirol Portiak, Laredo, Santander, Gijón, Cudillero, Burela, Viveiro, Ferrol, A Coruña, Muxía, Muros, y finalmente los puertos de la **Ría de Arousa: A Pobra do Caramiñal y Vilagarcía de Arousa**.

La última etapa a pie, avanza por Padrón, hasta llegar caminando a la **Catedral de Santiago**.

Para poder conseguir **la Compostela**, la acreditación de haber realizado el Camino de Santiago por mar, se debe recorrer un mínimo de **100 millas náuticas** en embarcaciones a vela y caminar, por lo menos, los últimos 10 kilómetros hasta la catedral de Santiago.

Las credenciales del peregrino se pueden conseguir en las entidades, puertos u organizaciones que tengan convenio con la asociación náutica que organiza **Navega el Camino**. Además en los puertos de la red **NORTHMARINAS** se puede sellar la credencial del peregrino.

¿Cómo llevo mi barco a la salida?

Los participantes que no tengan su barco en el lugar de inicio de su etapa, dispondrán de un día de estancia como cortesía en los puertos que integran la travesía para trasladar su barco.

Además en caso de necesidad **NORTHMARINAS** dispone de una bolsa de patrones que ofrecen el servicio de traslado de barcos.

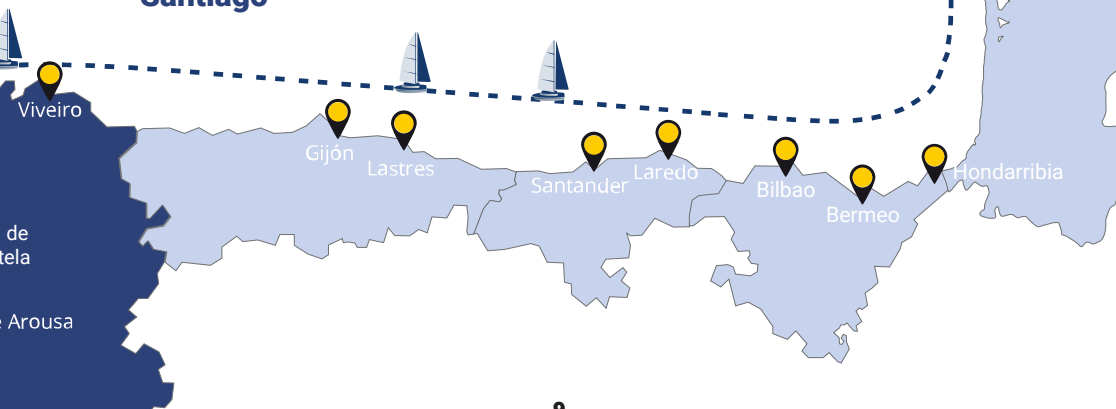


De **La Rochelle** a **Santiago de Compostela** en **16** Etapas

La Rochelle

-Hondarribia
-Bermeo
-Bilbao
-Laredo
-Santander
-Lastres
-Gijón
-Viveiro
-Ferrol
-A Coruña
-Muros
-A Pobra do Caramiñal
-Vilagarcía de Arousa
-Padrón

Santiago



Las Etapas



Etapa 1 La Rochelle (Francia)

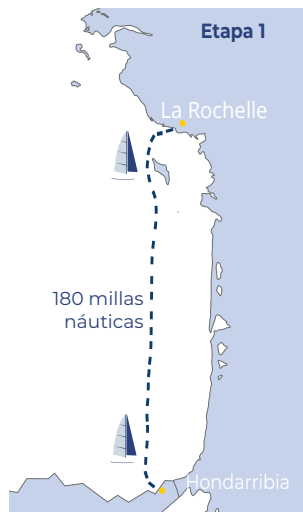


- 📍 Avenue de la Capitainerie La Rochelle cedex 1
- ☎ +33 546 444 120
- ✉ capitainerie@portlarochelle.com
- 🌐 www.portlarochelle.com
- 📍 Latitud: 46° 09' 34" N - Longitud: 01° 09' 05" O

Uno de los grandes puertos mundiales, situado en el corazón de una ciudad con un patrimonio histórico excepcional. ¡Un Savoir-vivre, una ciudad para descubrir durante todo el año!

La zona es excepcional, está protegida por 3 islas grandes y ofrece navegación en aguas protegidas. También ideal para realizar competiciones náuticas. ¡La Rochelle te da la bienvenida!

La etapa Rochelle-Hondarribia recorre la costa francesa de Aquitania, caracterizada por sus largas playas de fina arena. A mitad de camino podemos ver la famosa gran Duna de Pilat en Arcachón y finalmente llegaremos a Hondarribia, un colorido puerto pesquero en pleno golfo de Vizcaya.

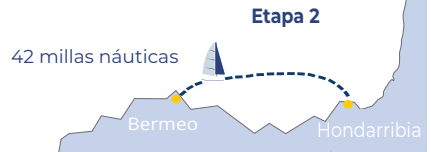


Etapa 2 Hondarribia



Un pintoresco rincón en la bahía de Txingudi.

📍 Kapitaintza Minatera z/g Hondarribia
☎ +34 943 641 711
✉ hondarribia@ekpsa.eus
🌐 www.ekpsa.eus
📍 Latitud: 43° 22' 34" N - Longitud: 1° 47' 32" W



Desde Hondarribia, uno de los primeros puertos de Guipúzcoa, empieza la 2ª etapa: Hondarribia-Bermeo, una fantástica costa escarpada llena de villas marineras como Guetaria de donde es natural Juan Sebastián Elcano, Mutriku, Lekeitio, Elantxobe, Mundaka y finalmente Bermeo, la antigua capital de Vizcaya.

Etapa 3 Bermeo



📍 Fraile Leku, 1 - Bermeo
☎ +34 946 880 232
✉ bermeo@ekpsa.eus
🌐 www.ekpsa.eus/es/nuestros-puertos/
📍 Latitud: 43° 25' 8" N - Longitud: 2° 43' 11" W



Es uno de los puertos pesqueros más importantes del País Vasco. Desde la edad media funciona como puerto marítimo comercial y pesquero. Cuenta con la flota de bajura más importante de todo el Cantábrico. Las casas de pescadores guardan su trazado y forma medieval.

Bermeo-Bilbao. Navegando a cobijo de la icónica ermita de San Juan de Gaztelugatxe, sobrepasaremos el cabo Matxitxako. Seguiremos divisando la preciosa costa vizcaína con varios pueblos marineros como Bakio, Arminza y Plencia. Igualmente tendremos el privilegio de ver las playas de Sopolana antes de entrar en la Ría de Bilbao.



Etapa 4 Bilbao



📍 Av. Zugazarte 11 - Las Arenas - Bizkaia
☎ +34 944 637 600
✉ puerto@rcmarsc.es
🌐 www.rcmarsc.es
📍 Latitud: 43° 19' 48" N Longitud: 03° 00' 57" W


Etapa 4

21 millas
náuticas



La gran Ría de Bilbao nos despide en nuestra etapa hacia Cantabria. Esta será la cuarta: Bilbao-Laredo, pasando por Castro Urdiales, la ensenada de Oriñón para finalmente arribar a la preciosa villa de Laredo, una de las «cuatro villas marineras» junto con San Vicente de la Barquera, Castro Urdiales y Santander.

El Abra Getxo



Bienvenidos a Getxo, tu Puerto. Sociedad gestora (Servicios, alquileres y consultas)

📍 Muelle de Arriluce, 1. 48990 Getxo, Bizkaia
☎ +34 94 4912367
✉ getxokaia@getxokaia.com
🌐 pdgetxo.eus
📍 Latitud: 43° 20' 48" N Longitud: 03° 01' 42" W



Santurtzi



Santurtzi te ofrece un servicio gratuito de amarre junto al emblemático puerto pesquero y al centro histórico. Podrás visitar nuestro museo del mar, dedicado a la historia marinera de nuestra bonita aldea y degustar sus afamadas sardinitas a la brasa.

Muelle de Arriluce, 1- 48990 Getxo, Bizkaia
 +34 94 483 94 94 / 607 52 65 35
 turismo@santurtzi.eus
 www.turismo.santurtzi.net
 Latitud: 43° 19,45' 7" N Longitud: 03° 01,46' 7" W

Etapa 5 Laredo



Amarre en buen puerto.

Edificio de admón. Portuaria, 2ª planta Laredo
 +34 942 605 812
 +34 687 148 227
 puerto@rcnlaredo.es
 www.puertodeportivodelaredo.es
 Latitud: 43° 24,90" N - Longitud: 03° 25,00" W

Etapa 5

24 millas náuticas



Empieza la quinta etapa entre Laredo y Santander, dejamos la villa laredana bordeando el monte Buciero a cuyos pies se encuentra el Faro del Caballo, enseguida divisamos las playas de Berría, Noja e Isla hasta sortear el cabo de Ajo. Desde allí, si el día es claro ya podremos ver parte de la ciudad de Santander, el faro de Cabo Mayor y la península de la Magdalena.



Etapa 6 Santander



MARINA
de Santander

Situado en una de las bahías más bellas del mundo, es escala obligada para esos navegantes que buscan el confort y la excelente atención personalizada para hacer de su travesía una experiencia inolvidable.



Avda. de Tornada s/n. Maliaño (Cantabria)
☎ +34 942 369 298
☎ +34 679 715 479
✉ marinasantander@marinasantander.com
🌐 www.marinasantander.com
📍 Latitud: 43° 25' 8" N - Longitud: 03° 48' 7" W

Dejada atrás la bahía de Santander, navegaremos como en las etapas anteriores, en dirección oeste, pasando frente a la costa quebrada, Suances y Oyambre. Antes de llegar a Lastres podremos ver pueblos y villas de la costa asturiana como Llanes y Ribadesella.

Etapa 7 Lastres



Barrio Bajada al Puerto Colunga - Asturias
☎ +34 985 850 015
☎ +34 627 162 007
📍 Latitud: 43° 31' N - Longitud: 05° 16' W

Lastres, su inconfundible carácter marinero, sus casas colgadas en el acantilado, con grandes galerías, sus barrios, sus cuevas, su puerto nos despide y comienza la séptima etapa: Lastres-Gijón, un recorrido por una costa abrupta, verde intercalada con arenales. Finalizamos esta etapa en Gijón, villa marinera conocida por su patrimonio marítimo y su barrio de pescadores, Cimadevilla.



Etapa 8 Gijón



Yates
marina del Principado

Salimos de Gijón y pronto dejamos atrás el Cabo Peñas, recorremos la costa del occidente asturiano hasta entrar en Galicia. La etapa Gijón-Viveiro se caracteriza por sus verdes acantilados. Llegaremos a la ría de Viveiro y disfrutaremos de su hospitalidad.

📍 Muelle de la Osa Gijón - Asturias
☎ +34 984 157 171
🌐 www.marinayates.es
📍 Latitud: 43° 33' 00" N - Longitud: 05° 41' 14" W



Etapa 9 Viveiro



marina VIVEIRO

📍 Av. Ramón Canosa, Viveiro - Lugo
☎ +34 690 604 452
✉ marinaviveiro@marinaviveiro.com
🌐 www.northwestmarinas.com
📍 Latitud: 43° 40' 0,58" N Longitud: 7° 35' 41,7" W

Marina Viveiro, a un paso del centro de la villa histórica de Viveiro.



En esta etapa de Viveiro a Ferrol, de la Mariña Lucense a las Rías Altas podremos ver el cabo Estaca de Bares que nos indica que pasamos del mar Cantábrico al gran océano Atlántico. Desde el mar avistaremos algunos de los hermosos pueblos marineros gallegos.



Etapa 10 Ferrol



📍 Rúa Carmen Curuxeiras Ferrol - A Coruña
☎ +34 649 814 485
📍 Latitud: 43° 28' 35.76" N Longitud: 8° 14' 24.29" W

El Camino empieza por mar.



La costa de esta zona gallega nos sorprende con playas de aguas turquesas, pequeñas calas y largos arenales donde disfrutar de la naturaleza y practicar deportes acuáticos. Etapa 10ª Ferrol-A Coruña.

Etapa 11 A Coruña



📍 P.º Marítimo Alc. Fco. Vázquez s/n - A Coruña
☎ +34 881 920 482
✉ marinacoruna@marinacoruna.es
🌐 www.northwestmarinas.com
📍 Latitud: 43° 22' N - Longitud: 08° 23' W

Marina Coruña, tu marina en pleno casco histórico de la ciudad.

Etapa 11



En esta etapa A Coruña-Muxía recorremos la Costa da Morte, que recibe su nombre por los numerosos naufragios que se produjeron a lo largo de su escarpada costa. Podremos avistar paisajes marítimos y espacios naturales donde abundan las aves acuáticas.

50 millas
náuticas



Etapa 12 Muros



📍 C/ Porto Deportivo, s/n, Muros - A Coruña
☎ +34 981 827 660
☎ +34 608 174 395
✉ info@muport.es
🌐 www.muport.es
📍 Latitud: 42° 46' 30,04" N Longitud: 09° 03' 16,02" W

2 Marinas para navegar entre el mar y la montaña... Todo el año.

Muros-A Pobra do Caramiñal es la última etapa navegable que avanza por el océano Atlántico y sobrepasa el Faro de Corrubedo, deja a estribor la Isla de Sálvora para poner proa a la famosa ría de Arousa y comenzar la Ruta Translatio o Ruta Xacobeá Mar de Arousa y Río Ulla.

Etapa 13

30 millas náuticas



Etapa 13

A Pobra do Caramiñal



2 Marinas para navegar entre el mar y la montaña... Todo el año.

📍 C/ San Lázaro s/n A Pobra do Caramiñal
☎ +34 981 827 660
☎ +34 608 174 395
✉ info@muport.es
🌐 www.muport.es
📍 Latitud: 42° 36,3" N - Longitud: 08° 56" W

Elegido como uno de los pueblos más bonitos de Galicia, se sitúa al suroeste de la provincia de A Coruña. Podemos disfrutar de la magnífica Ría de Arousa a través de su puerto deportivo para todo tipo de embarcaciones. Podemos subir a sus cimas A Curotiña y la Sierra de O Barbanza o al mirador de Valle-Inclán para disfrutar de sus impresionantes vistas.

Etapa 14

A Pobra do Caramiñal

20 millas náuticas

Vilagarcía de Arousa



Etapa 14 Vilagarcía de Arousa



Ocio, refugio y eficacia al servicio de todos los apasionados del mar.

📍 Rúa Peirao Pasaxeiros, s/n Vilagarcía de Arousa
☎ +34 986 511 175
✉ marinavilagarcia@marinavilagarcia.com
🌐 www.marinavilagarcia.com
📍 Latitud: 42° 36' N Longitud: 08° 46' W



Etapa 14

Vilagarcía **es Arousa** y **Arousa es mar**. Desde su mismo nacimiento, allá por el siglo XV, la ciudad ha mirado al mar, y a través del puerto ha estado en contacto con el mundo. Vilagarcía es hoy una de las ciudades más dinámicas de Galicia. Con extensas playas con bandera azul, naturaleza y parques, con rutas de senderismo como la Sarmiento o las de Cortegada, y pazos cargados de historia para visitar.

Etapa 15 Padrón



Esta última etapa se realiza a bordo de una embarcación desde el puerto base, remontando el Río Ulla, hasta el puerto de Pontecesures.

Padrón es el primer lugar que aparece en la leyenda Xacobeá. El nombre de la ciudad puede proceder de 'pedrón', la piedra donde amarraron la barca que trasladó el cuerpo del Apóstol Santiago en su camino hacia Compostela. Imprescindible saborear sus archiconocidos pimientos de Padrón.



Etapa 16 Santiago

Ultima Etapa: Padrón-Santiago de Compostela, atravesamos el valle del río Sar y llegamos al alto de Milladoiro, donde ya podemos ver la Catedral. Nos quedan unos 8 km para llegar a nuestro destino.

 25 Km  Dificultad baja  5 horas



La Ría de Arousa

Es la ría de mayor extensión de Galicia.
Considerada por muchos:



La **Mejor** ría navegable
del **Mundo**

Según cuenta la historia del Códice Calixtino, los restos del Apóstol Santiago surcaron la **Ría de Arousa** y el Río Ulla hasta llegar a Padrón. Sus restos fueron trasladados por sus discípulos continuando el camino a pie hasta Compostela, donde los restos fueron depositados.

Ruta Xacobeá del Mar de Arousa y Río Ulla. La peregrinación a Santiago de Compostela es, desde hace más de 1200 años, el recorrido espiritual y cultural más profundamente vivido desde la Edad Media. Obtuvo el reconocimiento del Parlamento Europeo, que lo designó Primer Itinerario Cultural europeo, y de la UNESCO, que lo declaró **Patrimonio de la Humanidad**.

La Ruta Translatio o **Ruta Xacobeá** marítimo-fluvial por el mar de Arousa y el río Ulla conmemora la llegada a Galicia, por mar, del cuerpo del Apóstol Santiago el Mayor, después de su martirio en Jerusalén.

En la **zona norte** de la Ría de Arousa, provincia de A Coruña, se encuentra la Comarca de **Barbanza**, que está integrada por los ayuntamientos de Rianxo, Boiro, A Pobra de Caramiñal y Ribeira.

En la **zona sur** de la Ría de Arousa, provincia de Pontevedra, se encuentra la Comarca de **O Salnés**, que está integrada por los ayuntamientos de A Illa de Arousa, Cambados, Meaño, Meis, Ribadumia, O Grove, Sanxenxo, Vilagarcía de Arousa y Vilanova de Arousa.

Experiencias Turísticas



Actividades **Náuticas** y Turismo **Activo**

En esta región existen múltiples opciones para poder experimentar **nuevas sensaciones** y realizar actividades como: paddle surf, rafting, kayaks, surf, buceo, piraguas, motos de agua, quads, ciclo-turismo, rutas a caballo, entre otros. Además, para aquellos que prefieran la naturaleza existen rutas de senderismo y rutas de miradores.

Islas **Atlánticas**




El Parque Nacional de las Islas Atlánticas es uno de los diez más visitados de toda España y es, sin duda, otro de los grandes exponentes de la **riqueza natural** y paisajística de Galicia. Estas islas son: Archipiélago de las Islas Cíes, Archipiélago de la Isla de Sálvora, Archipiélago de la Isla de Cortegada y Archipiélago de la Isla de Ons.



Gastronomía

Un auténtico referente a nivel nacional e internacional. La gastronomía gallega cuenta con una gran calidad en sus **materias primas** tanto del mar como de la huerta. En esta región podemos disfrutar de la cocina tradicional y de la nueva cocina, ambas caracterizadas por la autenticidad, creatividad, calidad y frescura.

Actividades **Pesqueras**



Conoceremos a mariscadoras locales apasionadas por **el mar** y por su oficio. Podremos visitar bancos de marisqueo, lonjas donde se subasta el marisco, y ver el trabajo tradicional de las redeiras o el proceso de cultivo del mejillón en las bateas.





Ruta de la **Camelia**

Está formada por distintos pazos y jardines, es una gran opción para **descubrir** la comarca de una forma diferente. Todos ellos tienen el distintivo de Jardín de Excelencia Internacional de la Camelia.



Salud y Bienestar

Para los que busquen relax y tranquilidad, esta región destaca por su completa oferta de salud-ojo. Cuenta con una **gran variedad** de aguas termales, tratamientos de salud, balnearios y centros de talasoterapia.



Museos

A través de sus museos se comprende el carácter y estilo de vida de los habitantes de esta región. Museos como el de la conserva, el museo del vino o las casas museo de distinguidos escritores como Valle-Inclán, muestran la **historia y cultura** de este territorio.



Rutas del **Vino**

El **Vino Albariño** es considerado uno de los mejores blancos del mundo. Bajo la denominación de Origen Rías Baixas y la Indicación Geográfica Protegida Viños da Terra do Barbanza e Iria, son numerosas las bodegas que elaboran este gran vino, muchas de ellas ubicadas en Pazos. Se organizan visitas guiadas que finalizan con catas donde podrás degustar este extraordinario vino.



Patrimonio

Esta región presume de siglos de historia con su patrimonio cultural, tanto en construcciones religiosas como civiles. Los pazos, hórreos, iglesias, monasterios y conjuntos históricos con sus calles y plazas empedradas hacen de éste un escenario ideal para descubrir.

TE ESPERAMOS cada verano

EN NUESTRA TRAVESÍA

Sail the Way



Navega el Camino



www.sailtheway.es

Puntos de Sellado de las Credenciales en los puertos de la red **NorthMarinas**

www.sailtheway.es

- 1 La Rochelle**
Port la Rochelle
- 2 Hondarribia**
Puerto de Hondarribia
- 3 Donostia**
Puerto de Donostia
- 4 Orio**
Puerto de Orio

- 5 Getaria**
Puerto de Getaria
- 6 Mutriku**
Puerto de Mutriku
- 7 Bermeo**
Puerto de Bermeo
- 8 Getxo**
Puerto El Abra

- 9 Getxo**
RCMA - RS
- 10 Santurzi**
Puerto de
- 11 Laredo**
Real Club I
- 12 Santander**
Marina de
- 13 Gijón**
Marina Yat
- 14 Viveiro**
Marina de
- 15 Ferrol**
Marina de

Cuaderno de bitácora

Día	Mes	Año	Puerto salida	Hora	Puerto llegada	Hora

H. Nav. Vela	H.Nav.Motor	Vel. media	Consumo medio	Total litro gas	Guardia1	Guardia2

Navegación y observaciones meteorológicas

Hora	Millas	Velocidad	Rumbo	Latitud	Longitud	Dirección	Velocidad	Dirección	Altitud	Visibilidad
08:00										
10:00										
12:00										
14:00										
16:00										
18:00										
20:00										
22:00										



Respetar el Camino



Emergencias en el mar Canal 9 VHF



Emergencias en tierra 112



C
Santurzi
Náutico de Laredo
Santander
es del Principado
Viveiro
Ferrol

- 16 A Coruña**
Marina Coruña
- 17 Muxía**
Marina Muxía
- 18 Muros**
Marina Muros
- 19 A Pobra do Caramiñal**
Marina da Pobra
- 20 Vilanova de Arousa**
Marina Vilanova
- 21 Vilagarcía de Arousa**
Marina Vilagarcía



Checking list

Para una óptima navegación y seguridad a bordo revisa estas recomendaciones.

Parte meteo	Documentación del barco	
Combustible (consumo, garrafas)	Estado, sentinas, inodoros, fregaderos, escotillas...)	
Compás magnético	Seguro obligatorio	
Refrigeración del motor	Estado timones	
Compás de demoras (reserva)	Agua potable	
Filtros de gasoil	Estado grifos de fondo	
GPS principal	Comida	
Bujía respeto	Estado tomas de corriente (tf)	
GPS reserva	Botiquín	
Linterna estanca	Estado baterías (nivel, carga, cargador)	
Cartas náuticas de la zona	Ropa de abrigo	
Pilas de repuesto	Estado sistemas de achique	
Cartografía electrónica	Herramientas y repuestos	
Cargador teléfono	Estado equipo de propulsión (correas, niveles, tomas, bujía)	
Sonda	Traje agua	
Chalecos salvavidas	Estado de la jarcia firme	
Corredera	Navaja y aparejos pesca	
Arnés de seguridad	Estado jarcia de labor	
Reflector de radar	Saco de dormir	
Bengalas	Estado limpieza obra viva	
Radar	Protocolos de seguridad y guardia a bordo	
Señales de humo	Clasificación de la vela (spy, tormentín, etc)	
Luces de navegación	Manivela winche	
Espejo de señales	Medio alternativo propulsión	
Repuestos de las luces de navegación	Prismáticos	
Extintor o sistemas fijo de LCI	Defensas	
Radio-baliza (recomendable)	Cabo de amarre	
Ancla y cabos/cadena de fondeo	Bichero	
VHF principal (canal 16)	Lanas	
Plan de navegación (tf capitania destino avisar eta)	Nivel de aceite	
VHF reserva	Cala combustible	
Cuaderno de a bordo (posición, estado mar..)	Material dibujo carta (regla, compás , lápiz) glenans	
Comprobar estanqueidad	Pabellón	



Número Beaufort

Escala de vientos Beaufort

La escala de Beaufort de la fuerza de los vientos es una medida basada principalmente en el estado del mar, de sus olas y la fuerza del viento

Número Beaufort	Vel. Viento	Nudos	Denominación	Aspecto mar
0	0 a 1	< 1	Calma	Despejado
1	2 a 5	1 a 3	Ventolina	Pequeñas olas, pero sin espuma
2	6 a 11	4 a 6	Flojito (Brisa muy débil)	Crestas de apariencia vítrea, sin romper
3	12 a 19	7 a 10	Flojo (Brisa Ligera)	Pequeñas olas, crestas rompientes
4	20 a 28	11 a 16	Bonancible (Brisa moderada)	Borreguillos numerosos, olas cada vez más largas
5	29 a 38	17 a 21	Fresquito (Brisa fresca)	Olas medianas y alargadas, borreguillos muy abundantes
6	39 a 49	22 a 27	Fresco (Brisa fuerte)	Comienzan a formarse olas grandes, crestas rompientes, espuma
7	50 a 61	28 a 33	Frescachón (Viento fuerte)	Mar gruesa, con espuma arrastrada en dirección del viento
8	62 a 74	34 a 40	Temporal (Viento duro)	Grandes olas rompientes, franjas de espuma
9	75 a 88	41 a 47	Temporal fuerte (Muy duro)	Olas muy grandes, rompientes. Visibilidad mermada
10	89 a 102	48 a 55	Temporal duro (Temporal)	Olas gruesas con crestas empenachadas. Superficie mar blanca
11	103 a 117	56 a 63	Temporal muy duro (Borrasca)	Olas excepcionalmente grandes, mar blanca, visibilidad reducida
12	+ 118	+64	Temporal huracanado (Huracán)	Olas excepcionalmente grandes, mar blanca, visibilidad nula



¿Con quién puedo hablar?



Patricia Alcubilla
Dirección Comercial
+49 162 862 01 90
navegaelcamino@gmail.com
www.sailtheway.es



Lorena Cenamor
Comunicación
+34 676 465 305
lcnamor@marinacoruna.es
www.sailtheway.es




Federico Fernández-Trapa
CEO
+34 670 405 446
ficobdlk@gmail.com
www.sailtheway.es





**CREDENCIAL
DEL PEREGRINO**

CATEDRAL DE SANTIAGO



Espacio reservado para tu credencial



www.osalnes.com
www.barbanzarousa.gal
www.sailtheway.es

